

PARTICIPACIÓN 2002 - 2021



¡Ecuador unido en Democracia!

2002-1: Elecciones Generales – Primera Vuelta: Presidente y Vicepresidente, Parlamentarios Andinos, Diputados Provinciales, Consejeros Provinciales, Alcaldes, Concejales Municipales (*20 de octubre de 2002*).

2002-2: Elecciones Generales – Segunda Vuelta: Presidente y Vicepresidente (*24 de noviembre 2002*)

2004: Elecciones Seccionales: Prefectos Provinciales, Consejeros Provinciales, Alcaldes Municipales, Concejales Municipales, Vocales Juntas Parroquiales (*17 de octubre del 2004*).

2006-1: Elecciones Generales - Primera Vuelta: Presidente y Vicepresidente, Parlamentarios Andinos, Diputados Provinciales, Consejeros Provinciales, Concejales Municipales, Vocales Juntas Parroquiales, (*15 de Octubre del 2006*).

2006-2: Elecciones Generales - Segunda Vuelta: Presidente y Vicepresidente, Consulta Popular Nacional, Consulta Popular Sto Dgo de los Tsáchilas (*26 de Noviembre del 2006*).

2007: Elección de Asambleístas Constituyentes (*30 de septiembre de 2007*).

Elecciones 2002 - 2021



2009: Elecciones Generales: Presidente y Vicepresidente, Parlamentarios Andinos, Prefecto y Viceprefecto, Asambleístas Nacionales, Asambleístas Provinciales, Asambleístas del exterior, Alcaldes municipales, Concejales Urbanos, Concejales Rurales *(26 de Abril de 2009)*.

2011: Consulta Popular *(7 de Mayo de 2011)*.

2013: Elecciones Generales: Presidente y Vicepresidente, Parlamentarios Andinos, Asambleístas Nacionales, Asambleístas Provinciales, Asambleístas del exterior *(17 de Febrero de 2013)*.

2014: Elecciones Seccionales: Prefectos y Viceprefecto, Alcaldes, Concejales Urbanos, Concejales Rurales, Miembros de Juntas Parroquiales *(23 de febrero de 2014)*.

2017-1: Elecciones Generales – Primera Vuelta: Presidente y Vicepresidente, Parlamentarios Andinos, Asambleístas Nacionales, Asambleístas Provinciales, Asambleístas del exterior *(19 de febrero de 2017)*.

2017-2: Elecciones Generales – Segunda Vuelta: Presidente y Vicepresidente *(2 de abril de 2017)*.

2019: Elecciones Seccionales: Prefectos y Viceprefectos, Alcaldes Municipales, Concejales Urbanos, Concejales Rurales, Miembros de Juntas parroquiales (*24 de marzo de 2019*).

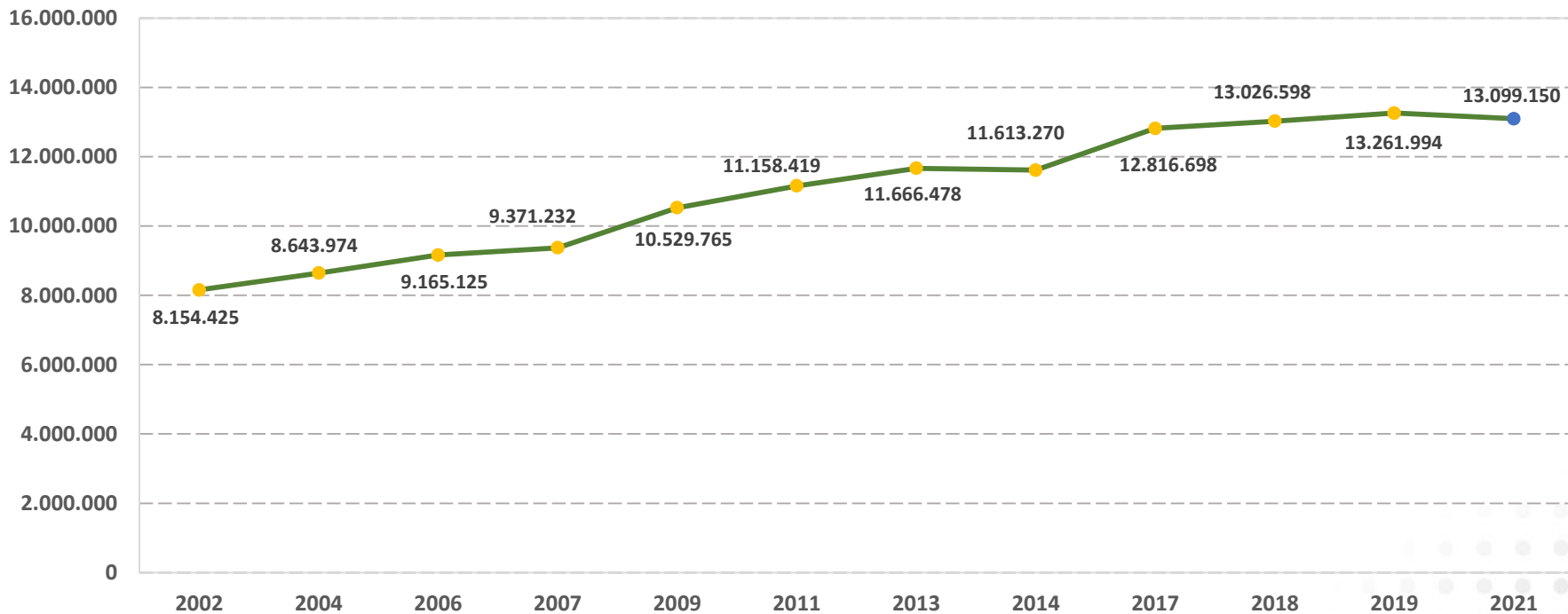
2021-1: Elecciones Generales: Presidente y Vicepresidente, Parlamentarios Andinos, Asambleístas Nacionales, Asambleístas Provinciales, Asambleístas del exterior, Consulta Popular cantón Cuenca (*07 de febrero de 2021*).

2021-2: Elecciones Generales: Presidente y Vicepresidente, (*11 de abril de 2021*).

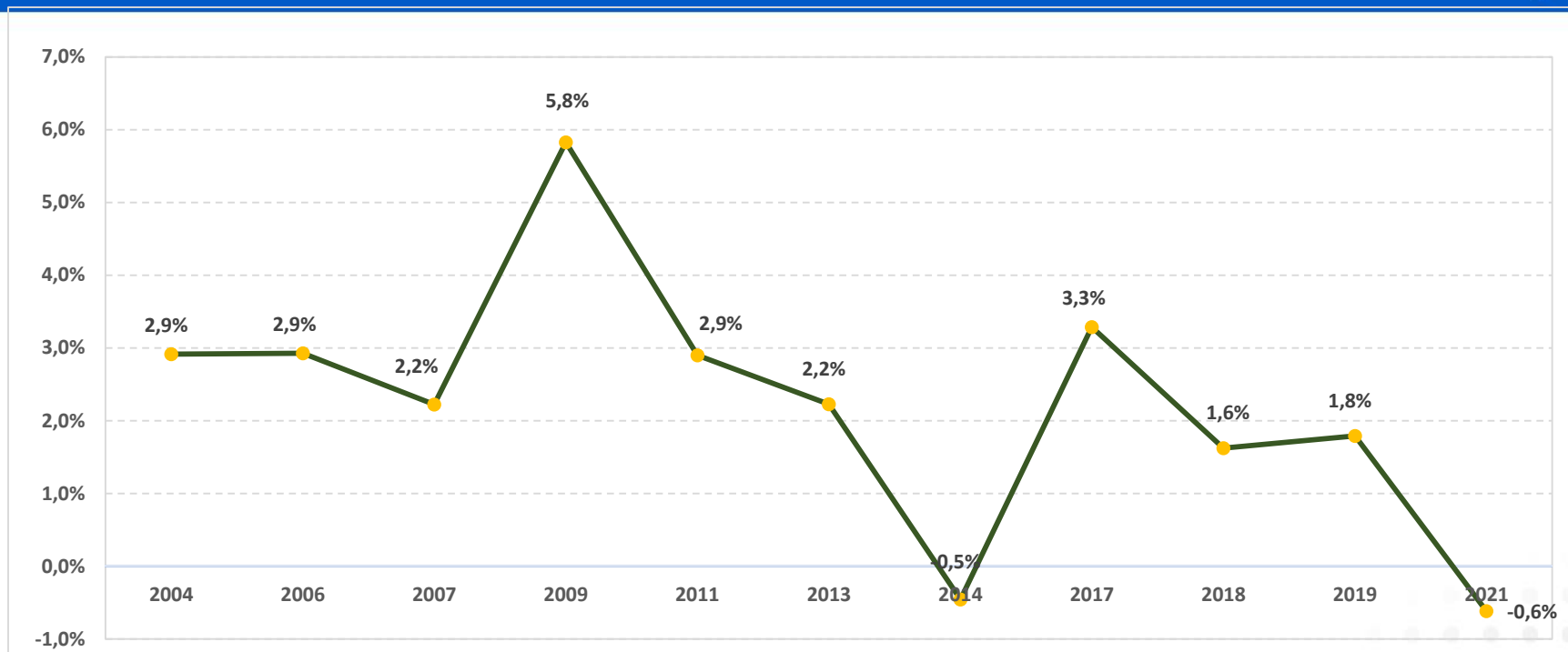
Electores



PROVINCIA	2002	2004	2006	2007	2009	2011	2013	2014	2017	2018	2019	2021
AZUAY	420.363	451.213	480.309	491.923	551.291	581.156	599.813	608.766	646.455	655.454	667.545	618.406
BOLÍVAR	127.802	132.670	136.842	138.485	144.919	153.362	154.036	155.507	165.381	167.443	169.199	172.133
CAÑAR	158.995	169.593	176.975	180.750	200.070	210.458	213.843	215.830	225.788	227.976	232.302	196.101
CARCHI	109.885	114.212	118.474	119.673	132.138	135.913	135.514	136.194	143.932	145.210	145.051	145.009
COTOPAXI	239.834	252.755	264.830	270.159	301.827	319.402	322.760	328.909	352.998	358.949	365.235	373.351
CHIMBORAZO	298.822	316.516	327.601	333.741	366.085	387.203	389.016	390.652	409.587	414.529	415.864	410.178
EL ORO	356.170	375.700	384.376	392.970	438.152	463.611	478.837	488.527	521.417	529.919	542.864	535.318
ESMERALDAS	249.445	264.338	281.062	288.301	340.623	368.222	379.964	358.037	391.042	399.773	406.843	409.261
GUAYAS	2.131.978	2.266.274	2.362.652	2.409.433	2.509.405	2.659.545	2.799.001	2.865.319	3.073.271	3.123.231	3.182.028	3.118.339
IMBABURA	240.104	253.101	265.706	271.788	303.413	320.689	328.913	335.032	360.041	364.461	370.523	373.442
LOJA	285.837	299.143	305.391	310.721	335.800	356.543	365.967	371.137	392.457	396.440	398.088	392.920
LOS RÍOS	432.558	456.144	476.615	487.372	536.194	570.141	579.810	596.756	636.680	647.548	662.406	668.227
MANABÍ	871.154	912.109	942.573	958.888	1.028.281	1.088.194	1.101.210	1.111.377	1.193.002	1.214.758	1.239.495	1.239.519
MORONA SANTIAGO	67.707	72.995	77.176	79.501	94.510	102.339	107.629	111.894	123.430	127.069	132.004	131.225
NAPO	44.984	48.822	52.401	53.650	61.817	67.408	70.766	74.114	82.091	84.127	86.711	90.066
PASTAZA	36.307	39.338	42.451	43.614	53.232	57.614	60.302	62.468	69.658	71.477	73.884	75.435
PICHINCHA	1.585.512	1.689.325	1.771.003	1.818.665	1.849.985	1.939.827	2.074.703	2.117.734	2.254.570	2.282.265	2.317.107	2.278.540
TUNGURAHUA	324.419	340.601	351.330	357.744	391.715	411.647	422.443	427.061	449.483	453.894	459.454	451.263
ZAMORA CHINCHIPE	46.457	50.538	52.472	54.062	63.223	67.442	70.139	72.996	79.448	81.211	84.853	84.794
GALÁPAGOS	10.398	11.415	12.137	12.556	15.726	16.848	17.738	18.485	20.206	20.553	21.020	21.288
SUCUMBIÓS	73.053	78.930	84.802	87.301	103.992	112.219	118.916	124.805	137.476	141.075	143.932	146.603
ORELLANA	42.641	48.242	54.595	57.755	73.871	81.962	90.387	95.697	108.942	111.982	117.488	122.480
STO DGO TSÁCHILAS	0	0	0	0	262.490	281.188	289.541	326.932	361.623	368.270	379.928	377.727
SANTA ELENA	0	0	0	0	186.422	199.231	209.477	219.041	239.428	243.806	252.045	257.286
EUROPA ASIA Y OCEANÍA	0	0	118.270	121.662	137.189	150.264	191.964	0	236.669	247.237	246.885	253.035
EE.UU Y CANADÁ	0	0	17.493	20.307	33.582	40.274	71.854	0	110.524	115.030	118.852	126.849
AMÉRICA LATINA Y EL CARIBE	0	0	7.589	10.211	13.813	15.717	21.935	0	31.099	32.911	30.388	30.355
TOTAL	8.154.425	8.643.974	9.165.125	9.371.232	10.529.765	11.158.419	11.666.478	11.613.270	12.816.698	13.026.598	13.261.994	13.099.150



Crecimiento del número de electores*

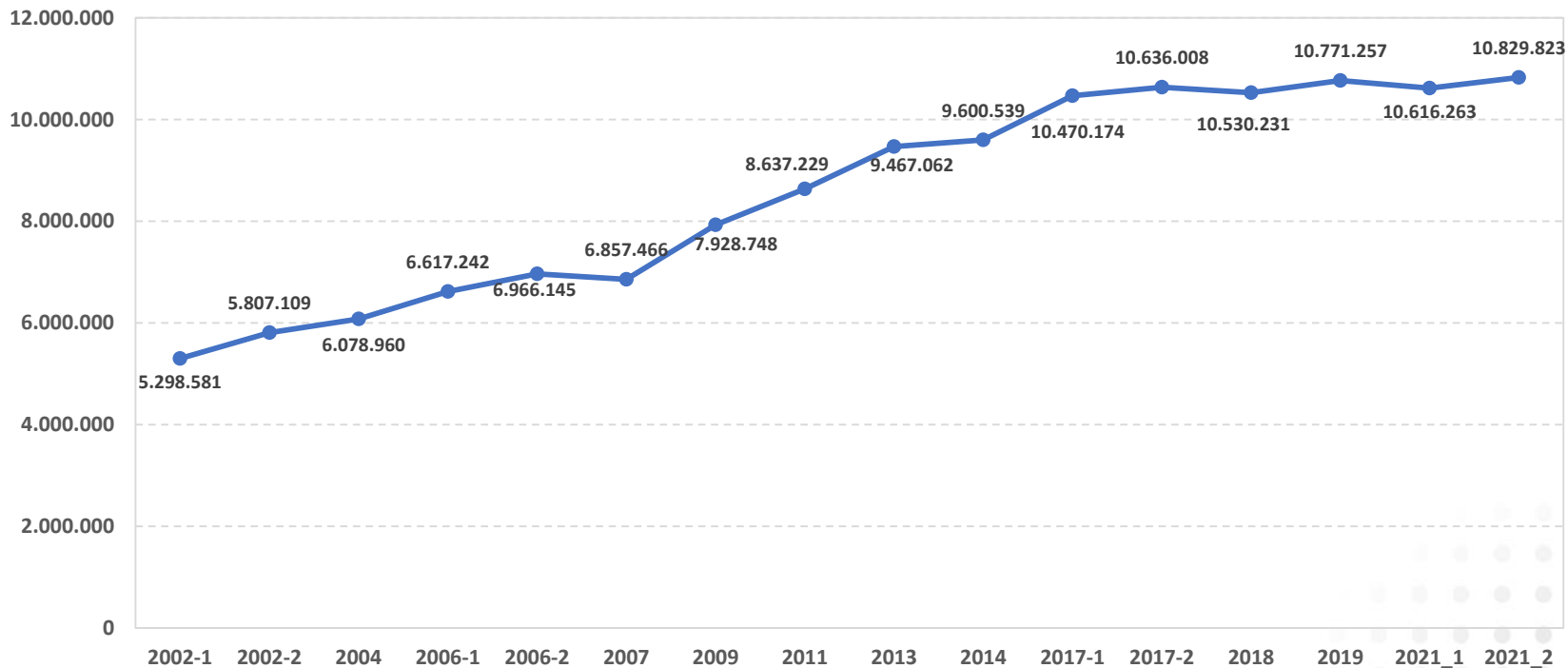


En el año 2021 existe una disminución de electores, debido a que se creó el padrón electoral pasivo, el cual consta de aquellas personas que no ejercieron su derecho al voto, ni han realizado trámite alguno ante el órgano electoral durante las últimas cuatro elecciones.

Sufragantes

PROVINCIA	2002_1	2002_2	2004	2006_1	2006_2	2007	2009	2011	2013	2014	2017_1	2017_2	2018	2019	2021_1	2021-2
AZUAY	61,2%	65,6%	63,5%	65,8%	67,5%	66,3%	68,5%	70,6%	74,8%	74,0%	76,1%	77,1%	75,2%	76,2%	79,0%	80,0%
BOLÍVAR	59,9%	69,4%	69,6%	68,1%	76,0%	72,9%	76,4%	80,2%	83,2%	84,7%	84,0%	86,7%	84,4%	86,3%	83,0%	84,9%
CAÑAR	51,1%	53,2%	53,4%	54,4%	55,9%	55,1%	58,2%	60,7%	64,3%	65,7%	66,4%	67,2%	65,9%	67,3%	76,3%	76,2%
CARCHI	72,2%	77,6%	76,6%	75,1%	80,0%	77,3%	77,8%	81,2%	79,2%	85,4%	85,0%	86,7%	84,0%	85,6%	82,0%	85,3%
COTOPAXI	69,8%	76,2%	76,0%	76,5%	81,5%	79,5%	80,0%	83,0%	85,8%	86,5%	87,3%	88,8%	86,9%	88,0%	85,6%	87,6%
CHIMBORAZO	64,1%	69,2%	68,5%	68,6%	74,1%	71,8%	72,4%	76,2%	80,0%	81,2%	80,6%	83,2%	80,3%	81,9%	80,4%	82,8%
EL ORO	62,8%	68,1%	69,4%	71,2%	75,4%	73,0%	76,7%	78,8%	82,5%	84,3%	84,2%	85,0%	83,0%	83,5%	82,4%	83,8%
ESMERALDAS	56,4%	64,0%	62,7%	62,5%	69,7%	66,1%	72,2%	74,9%	79,2%	79,9%	79,9%	82,2%	79,4%	80,5%	81,2%	83,1%
GUAYAS	66,5%	73,3%	71,5%	75,2%	78,4%	75,4%	76,2%	78,7%	82,1%	82,2%	83,0%	83,8%	82,6%	82,1%	82,8%	84,3%
IMBABURA	67,2%	72,8%	71,2%	73,6%	77,5%	76,1%	77,1%	78,8%	83,1%	83,9%	84,0%	85,4%	83,5%	84,3%	82,8%	84,7%
LOJA	56,2%	61,4%	64,4%	64,6%	68,7%	67,2%	72,0%	73,7%	78,2%	80,4%	79,2%	80,9%	78,0%	80,7%	78,7%	79,3%
LOS RÍOS	63,9%	74,9%	74,3%	75,0%	80,2%	77,2%	80,5%	83,2%	86,8%	87,2%	88,0%	89,1%	87,9%	88,2%	87,0%	88,0%
MANABÍ	61,5%	71,0%	70,0%	71,4%	77,5%	74,5%	77,3%	81,4%	85,0%	85,5%	86,2%	87,5%	85,9%	86,5%	84,6%	85,9%
MORONA SANTIAGO	55,6%	57,3%	59,7%	60,1%	62,6%	61,7%	67,5%	70,3%	74,9%	78,7%	76,3%	78,5%	74,9%	79,1%	78,0%	79,5%
NAPO	72,1%	75,8%	78,0%	78,0%	81,3%	79,8%	82,3%	85,0%	86,9%	88,0%	87,6%	89,4%	86,0%	88,5%	86,2%	88,5%
PASTAZA	66,9%	69,1%	72,4%	72,0%	75,6%	74,0%	76,0%	77,5%	81,2%	82,5%	82,0%	83,8%	80,9%	83,9%	81,1%	82,6%
PICHINCHA	69,1%	73,7%	72,2%	75,0%	78,1%	76,4%	76,7%	78,2%	82,1%	82,7%	83,3%	84,3%	82,4%	82,7%	82,0%	84,2%
TUNGURAHUA	70,2%	74,5%	74,1%	75,0%	78,1%	76,7%	76,8%	78,9%	82,2%	83,0%	83,5%	85,0%	83,5%	84,0%	83,1%	84,7%
ZAMORA CHINCHIPE	59,8%	61,7%	66,6%	67,5%	70,1%	68,3%	74,5%	75,5%	80,5%	84,4%	80,8%	82,8%	78,5%	83,5%	80,7%	81,3%
GALÁPAGOS	72,7%	70,7%	75,6%	78,0%	76,2%	74,0%	78,1%	72,8%	77,3%	80,2%	77,4%	72,5%	72,0%	73,9%	72,9%	73,0%
SUCUMBÍOS	66,3%	70,6%	70,8%	72,0%	76,3%	74,2%	78,1%	80,1%	84,3%	86,0%	83,5%	85,8%	82,0%	85,2%	83,7%	85,8%
ORELLANA	68,0%	71,9%	75,8%	77,1%	80,3%	79,5%	82,6%	83,6%	87,0%	88,2%	86,3%	88,5%	85,2%	88,3%	85,4%	87,4%
STO DGO TSÁCHILAS	0,0%	0,0%	0,0%	0,0%	0,0%	0,0%	75,1%	78,9%	82,8%	83,4%	84,3%	85,7%	83,5%	83,9%	83,2%	84,8%
SANTA ELENA	0,0%	0,0%	0,0%	0,0%	0,0%	0,0%	88,5%	90,1%	92,2%	92,5%	92,2%	92,9%	91,1%	91,2%	90,3%	91,0%
EUROPA ASIA Y OCEANÍA	0,0%	0,0%	0,0%	61,3%	59,2%	23,8%	40,8%	27,1%	47,5%	0,0%	37,3%	42,0%	30,2%	25,0%	33,7%	37,7%
EE.UU Y CANADÁ	0,0%	0,0%	0,0%	54,3%	50,2%	29,6%	41,7%	18,9%	39,9%	0,0%	28,0%	31,8%	23,2%	14,0%	19,5%	24,3%
AMÉRICA LATINA Y EL CARIBE	0,0%	0,0%	0,0%	72,3%	69,7%	46,5%	64,8%	48,3%	60,1%	0,0%	44,2%	45,0%	30,9%	23,5%	32,6%	25,5%
TOTAL	65,0%	71,2%	70,3%	72,2%	76,0%	73,2%	75,3%	77,4%	81,1%	82,7%	81,7%	83,0%	80,8%	81,2%	81,0%	82,7%

Sufragantes



PARTICIPACIÓN POR PROVINCIA

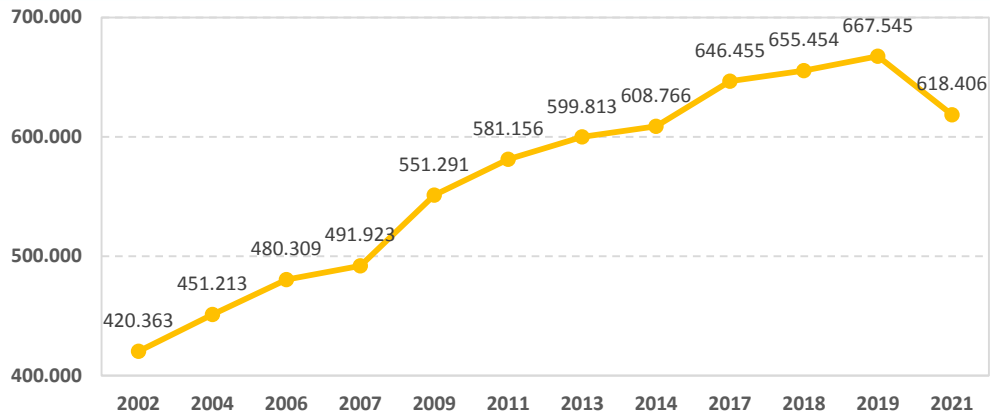
2002 - 2021



¡Ecuador unido en Democracia!



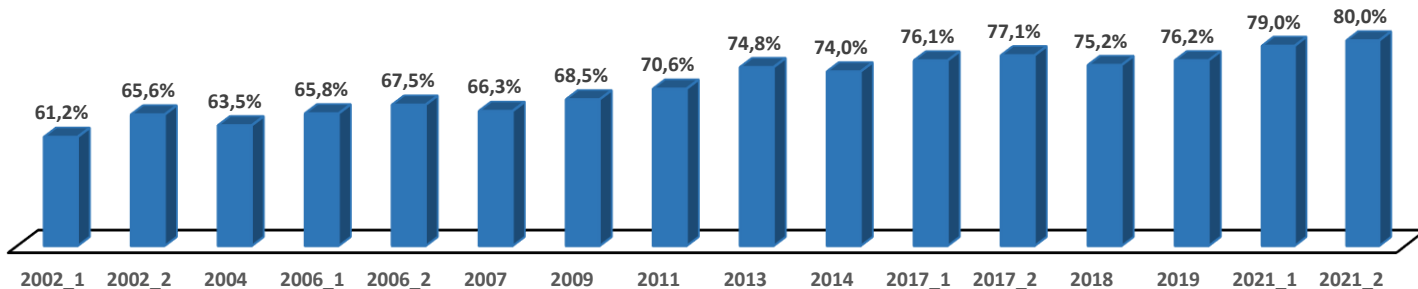
Azuay



Aumento de electores
2002 - 2021

198.043

47,1%



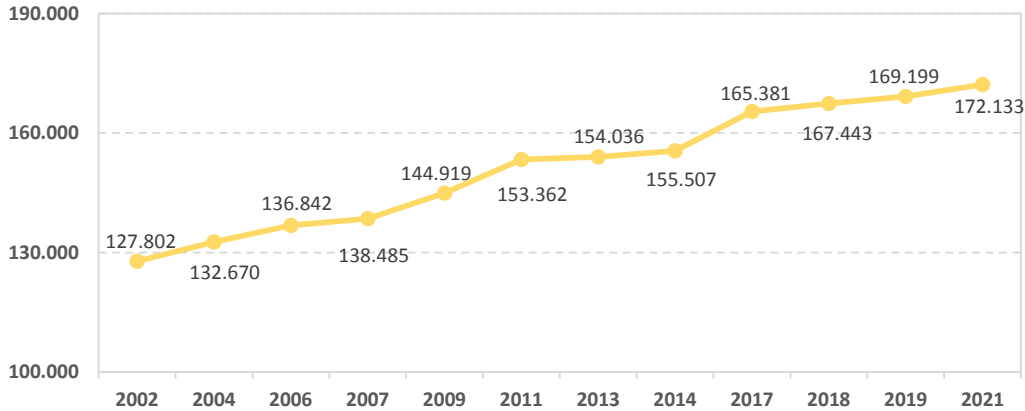
Incremento participación
2002 - 2021

18,8%

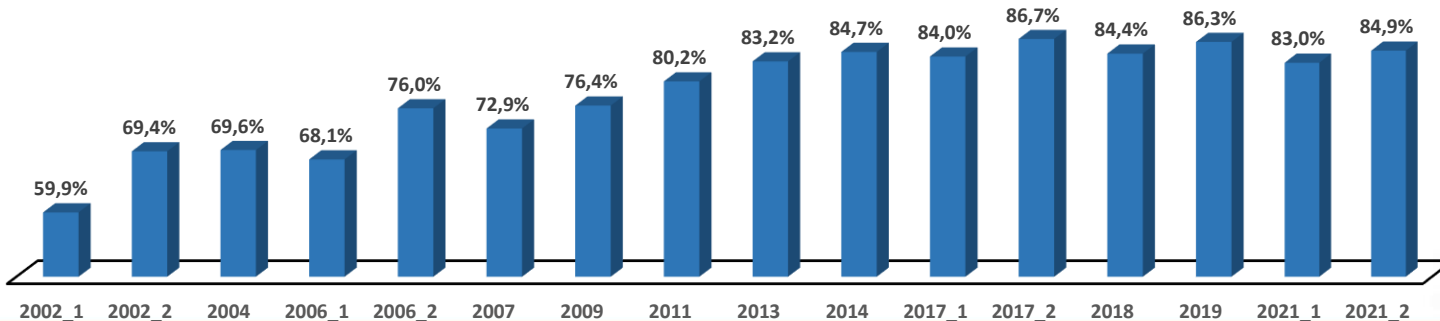
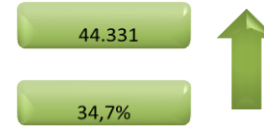




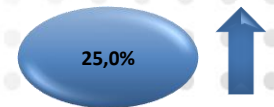
Bolívar

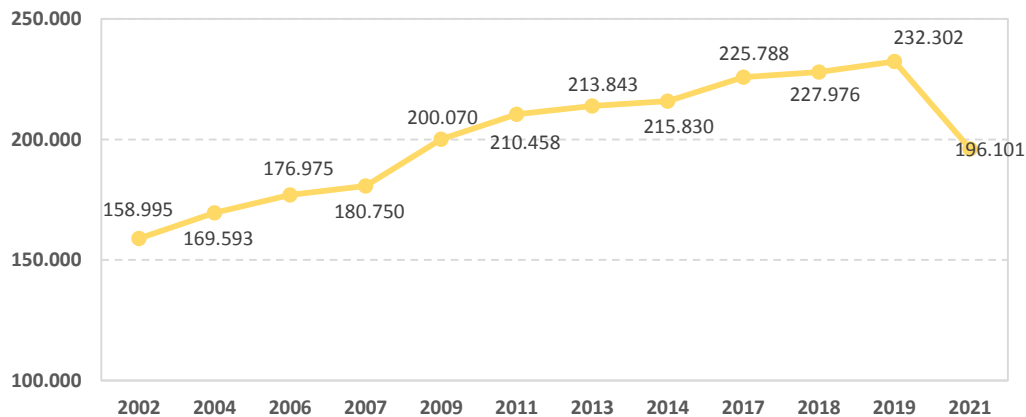


**Aumento de electores
2002 - 2021**

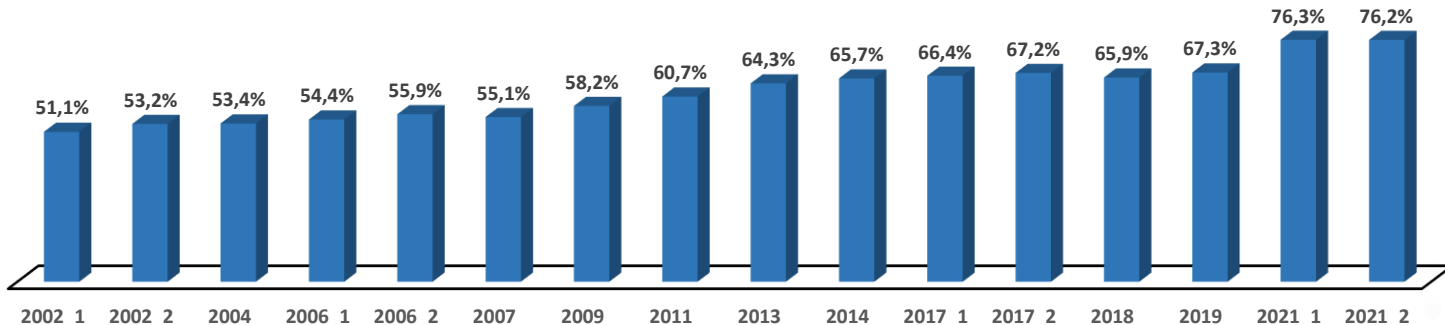



**Incremento participación
2002 - 2021**




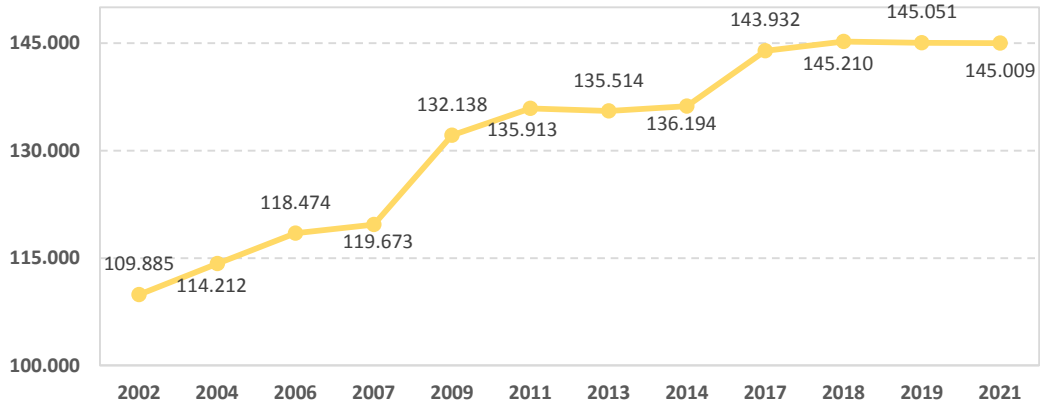


**Aumento de electores
2002 - 2021**

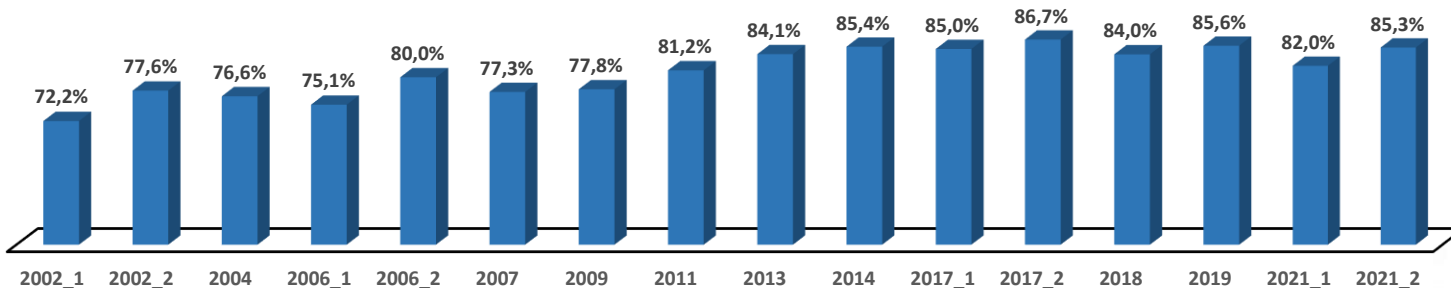
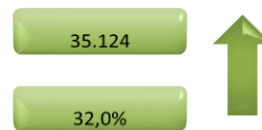


**Incremento participación
2002 - 2021**






**Aumento de electores
2002 - 2021**

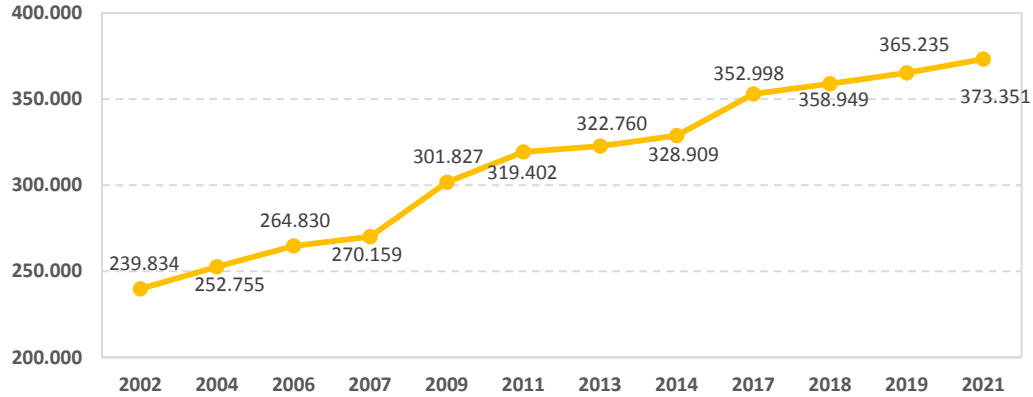


**Incremento participación
2002 - 2021**





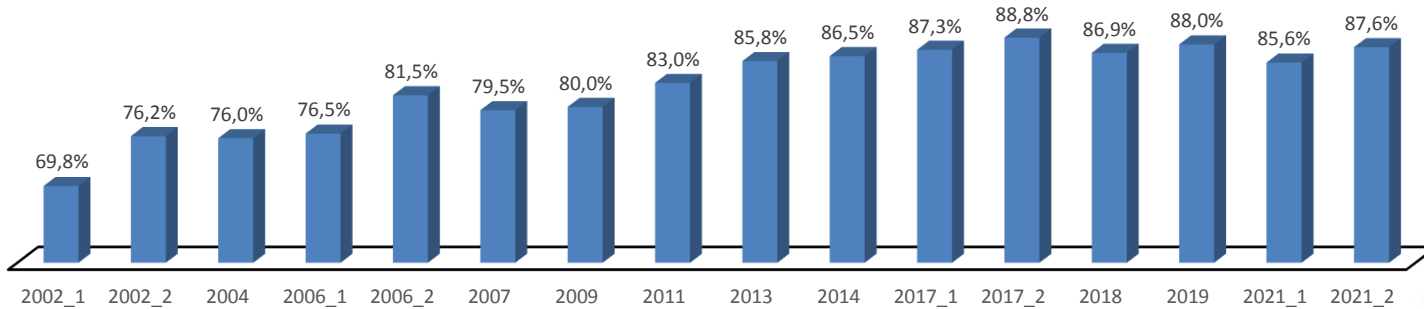
Cotopaxi



**Aumento de electores
2002 - 2021**

133.517

55,7%



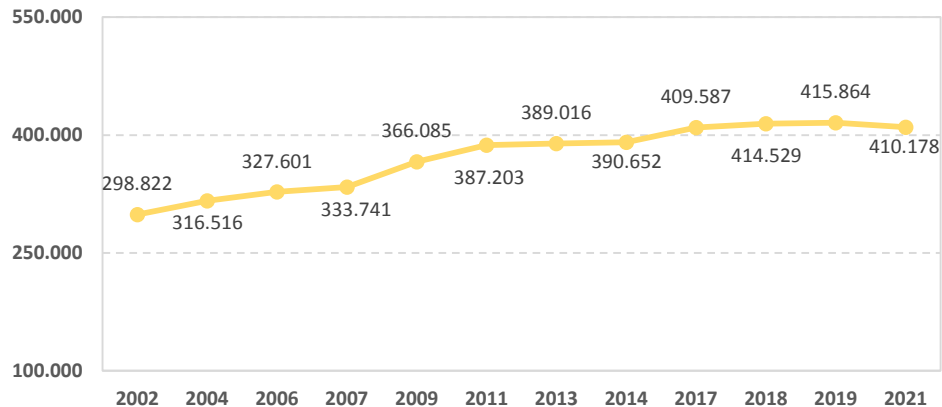
**Incremento participación
2002 - 2021**

17,8%

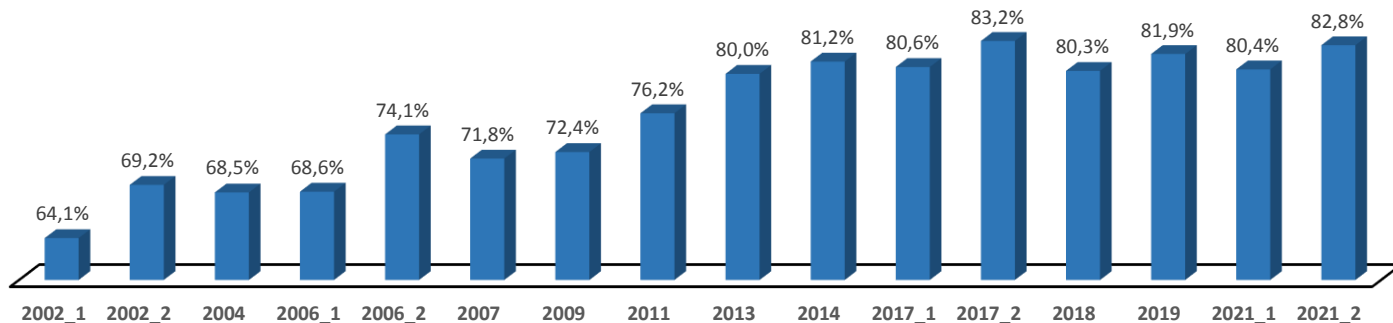
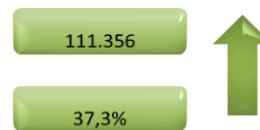





Chimborazo



**Aumento de electores
2002 - 2021**

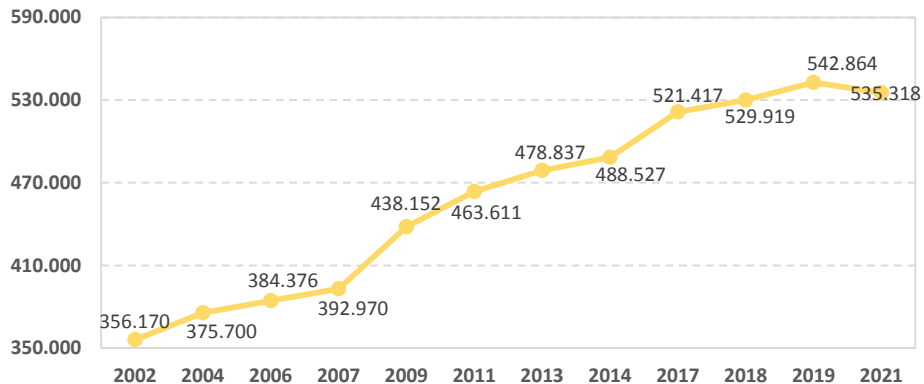


**Incremento participación
2002 - 2021**

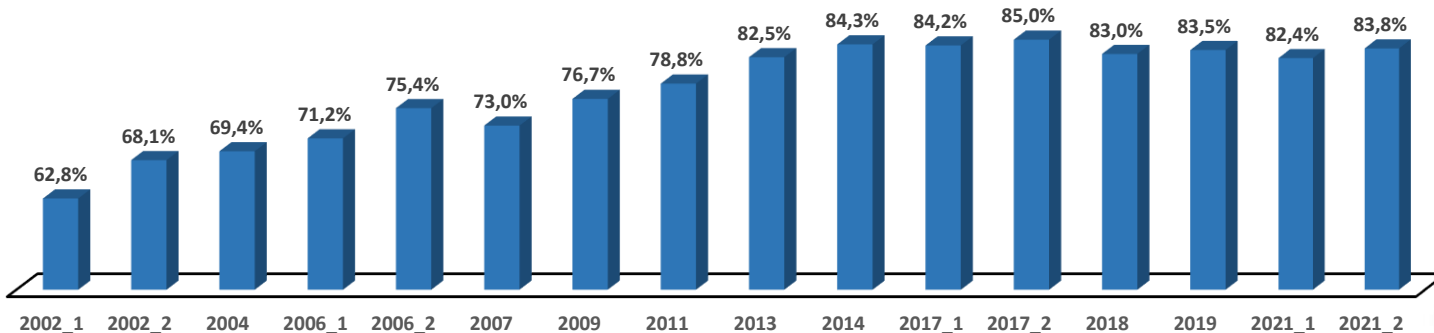
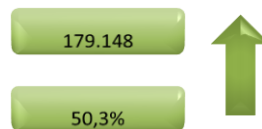




El Oro



Aumento de electores
2002 - 2021

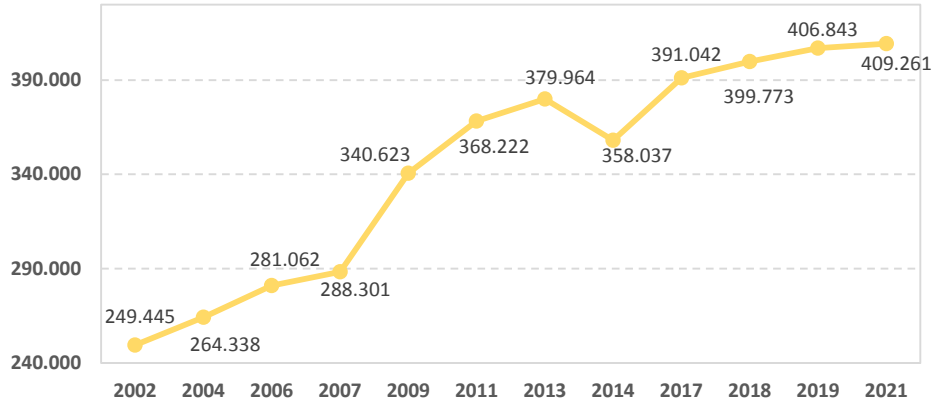


Incremento participación
2002 - 2021

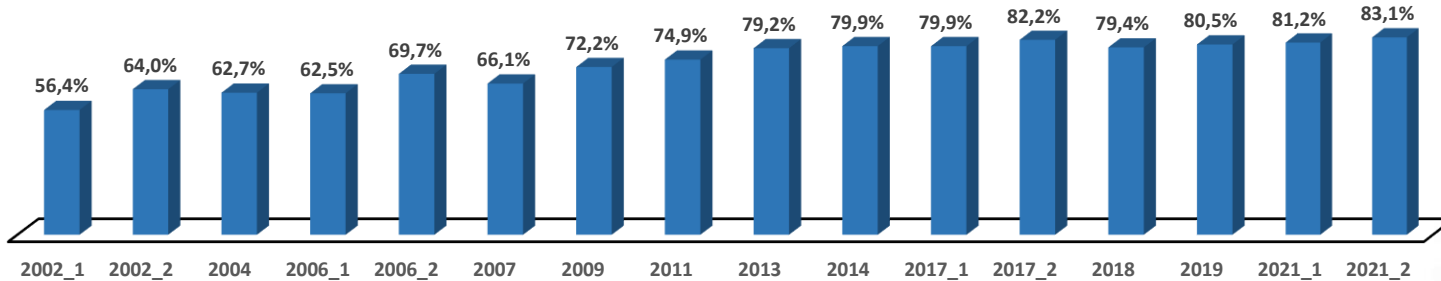
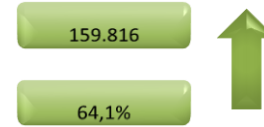




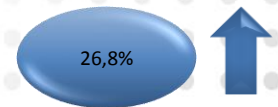
Esmeraldas



Aumento de electores
2002 - 2021

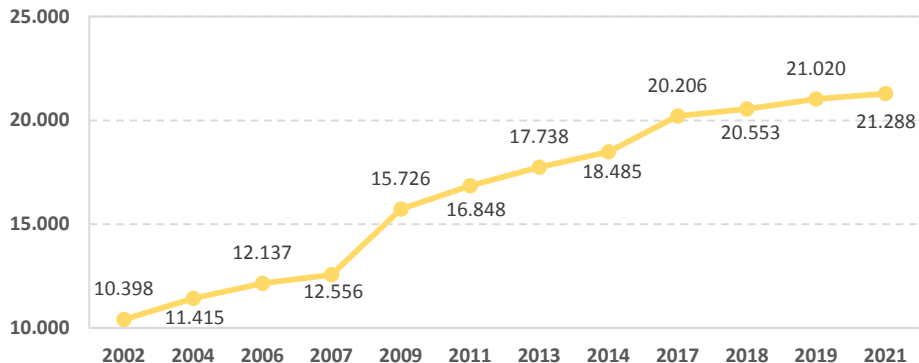


Incremento participación
2002 - 2021

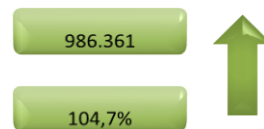




Galápagos

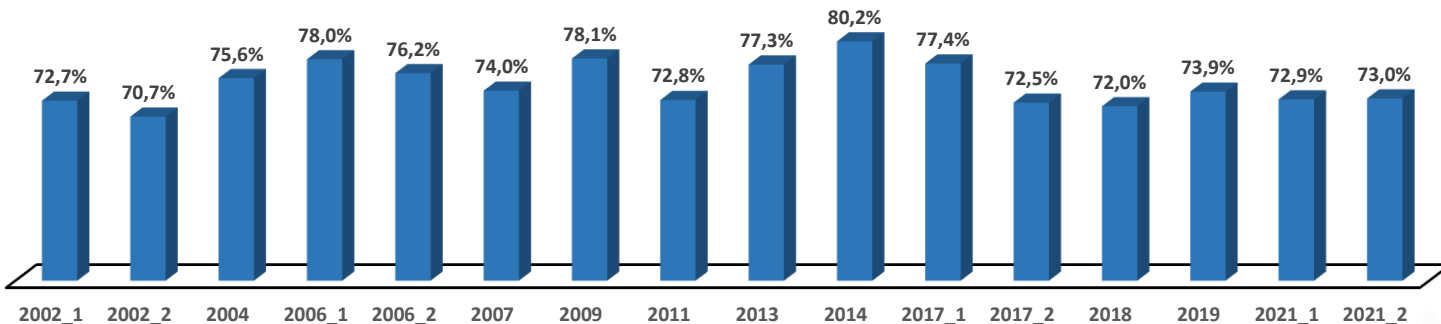


**Aumento de electores
2002 - 2021**



986.361

104,7%



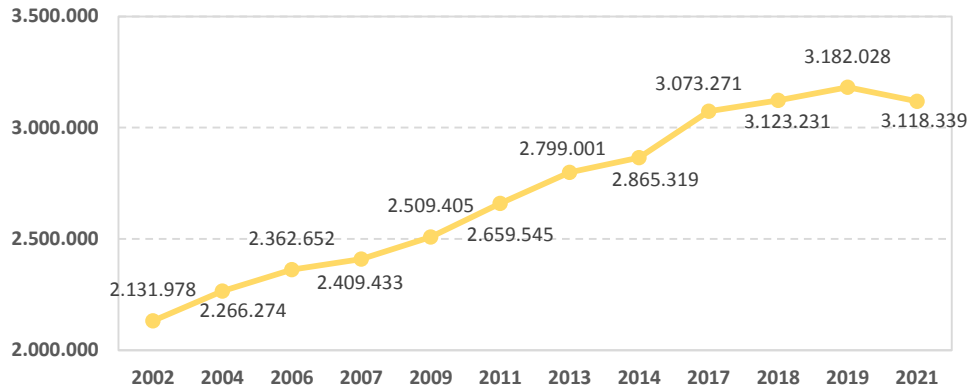
**Incremento participación
2002 - 2021**

0,3%

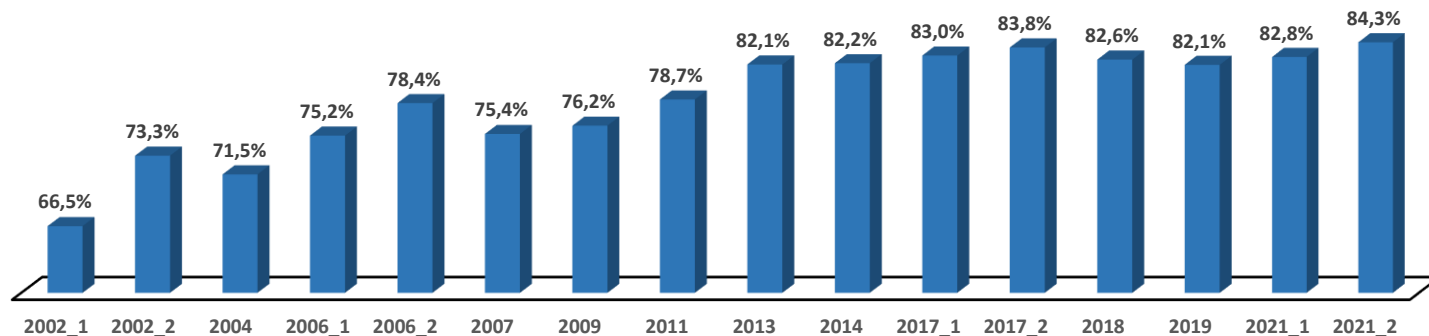
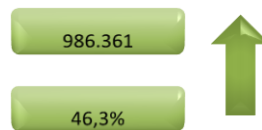




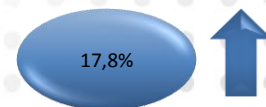
Guayas



**Aumento de electores
2002 - 2021**

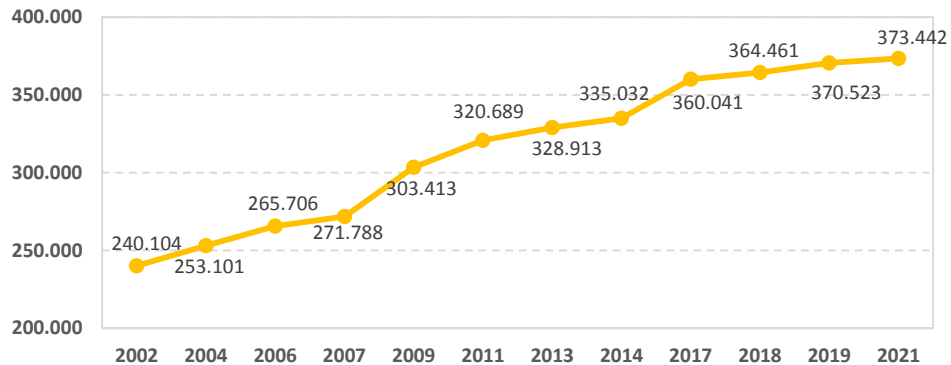


**Incremento participación
2002 - 2021**





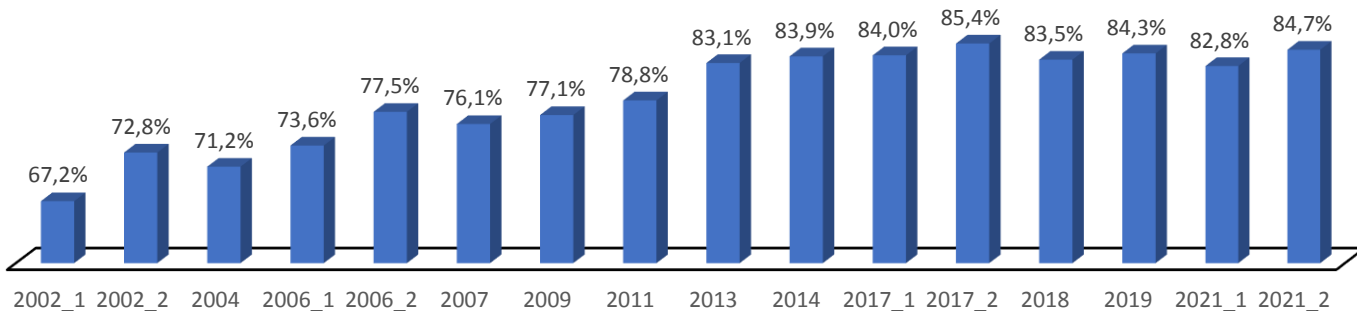
Imbabura



**Aumento de electores
2002 - 2021**

133.338

55,5%



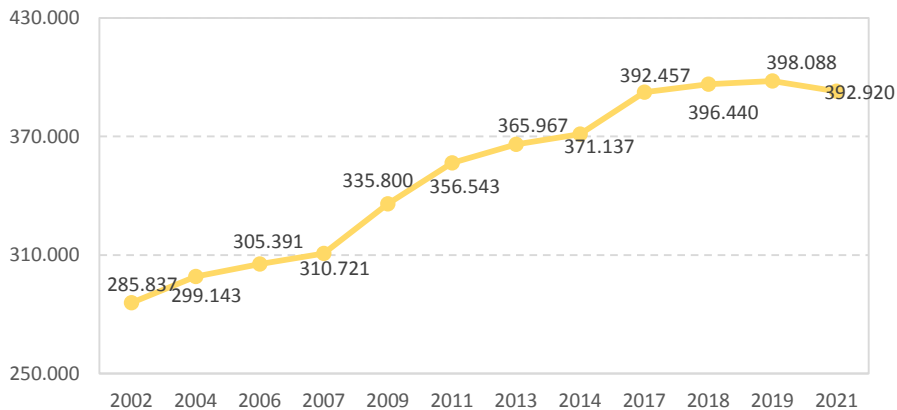
**Incremento participación
2002 - 2021**

17,5%





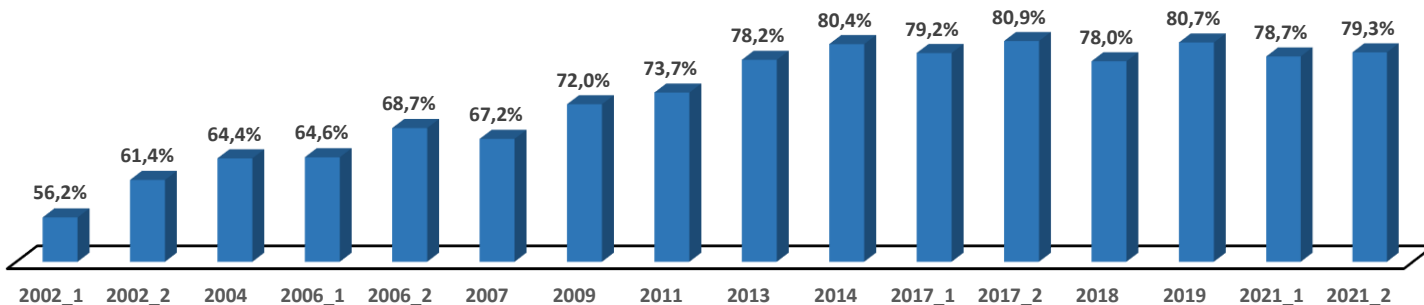
Loja



**Aumento de electores
2002 - 2021**

107.083

37,5%



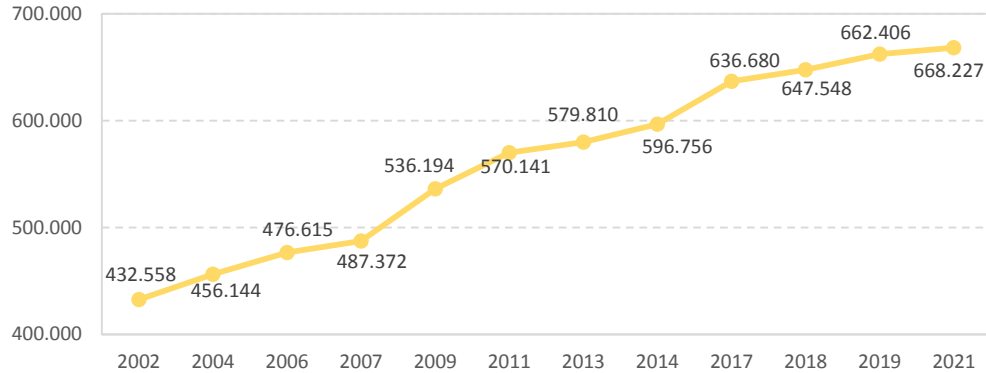
**Incremento participación
2002 - 2021**

23,1%

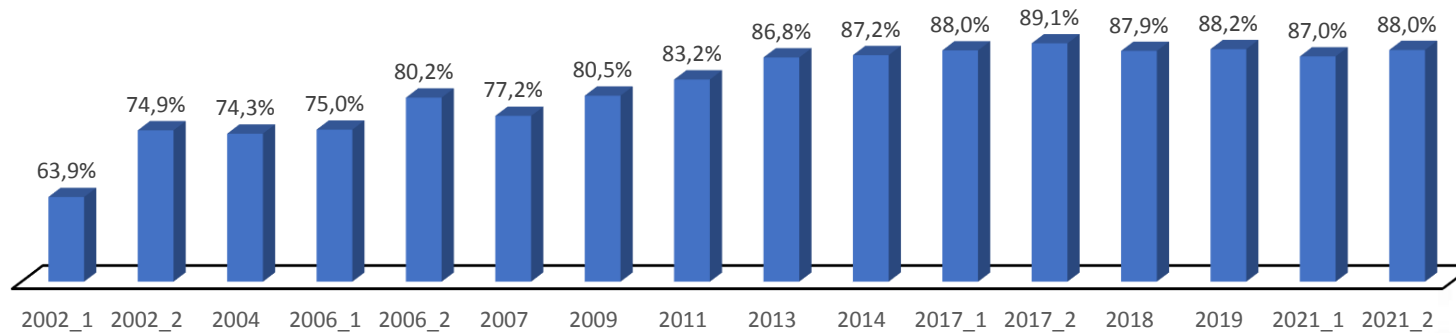






Los Ríos



**Aumento de electores
2002 - 2021**

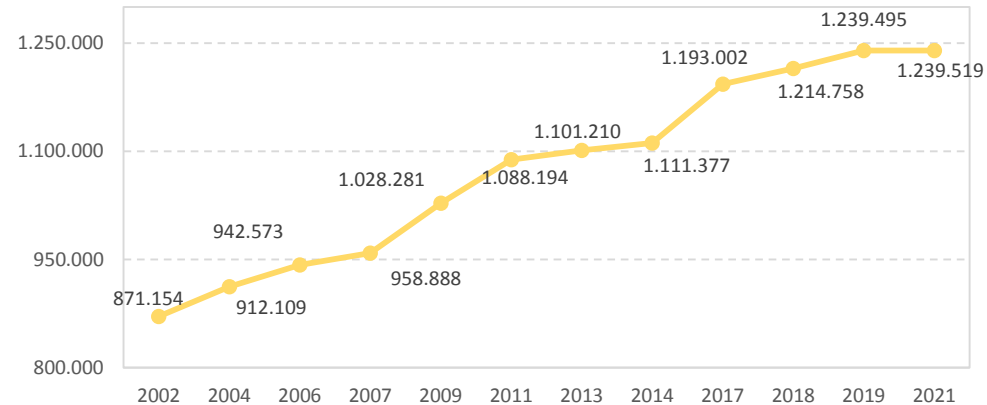


**Incremento participación
2002 - 2021**

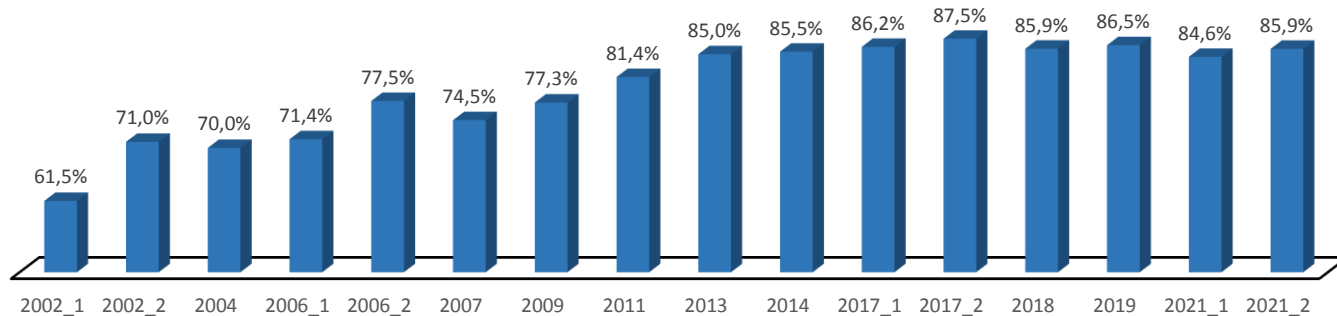
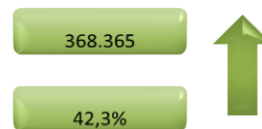




Manabí



Aumento de electores 2002 - 2021

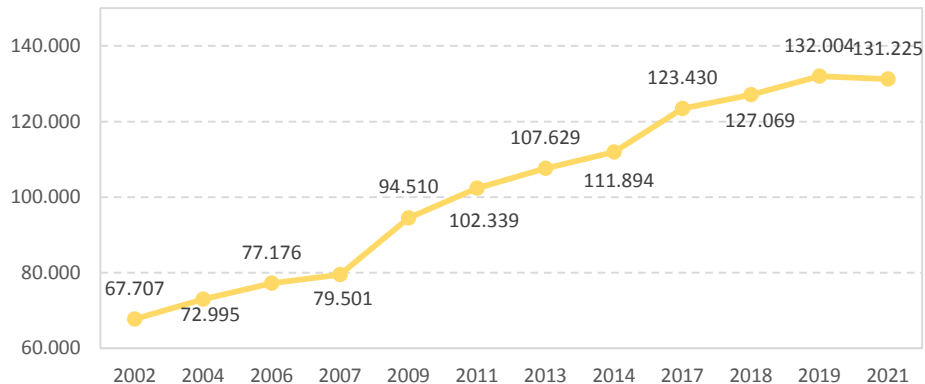


Incremento participación 2002 - 2021

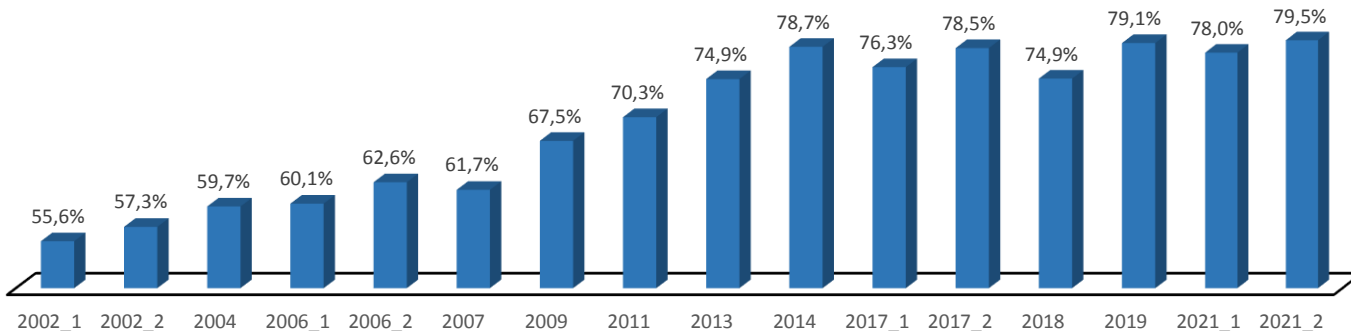
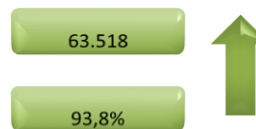




Morona Santiago

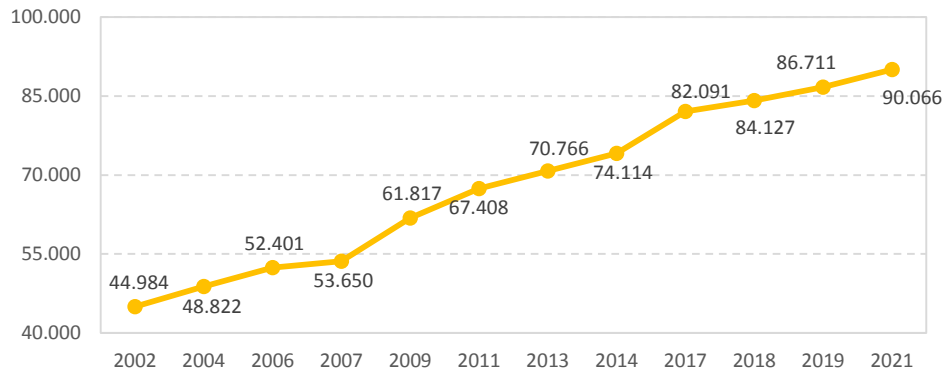


**Aumento de electores
2002 - 2021**

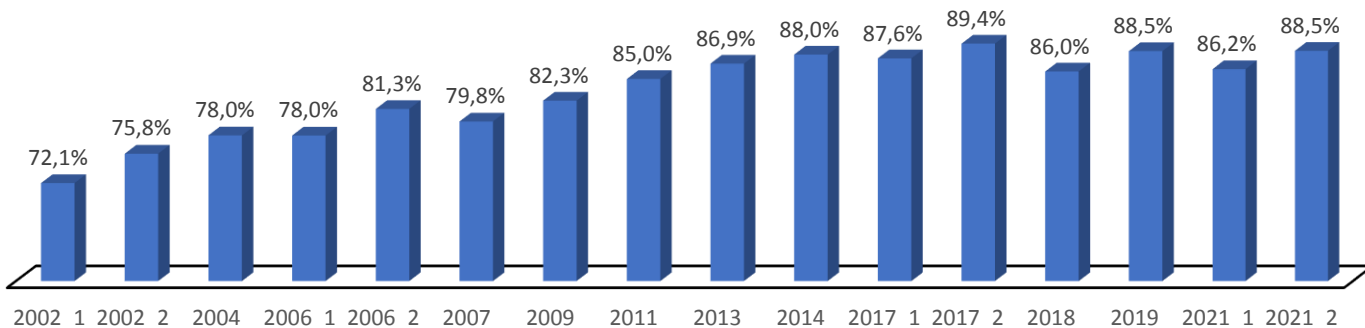
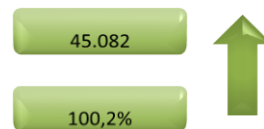


**Incremento participación
2002 - 2021**






**Aumento de electores
2002 - 2021**

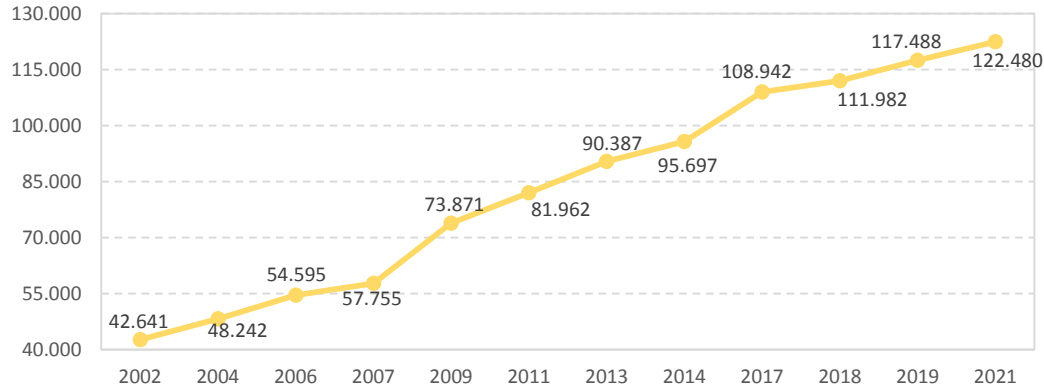


**Incremento participación
2002 - 2021**

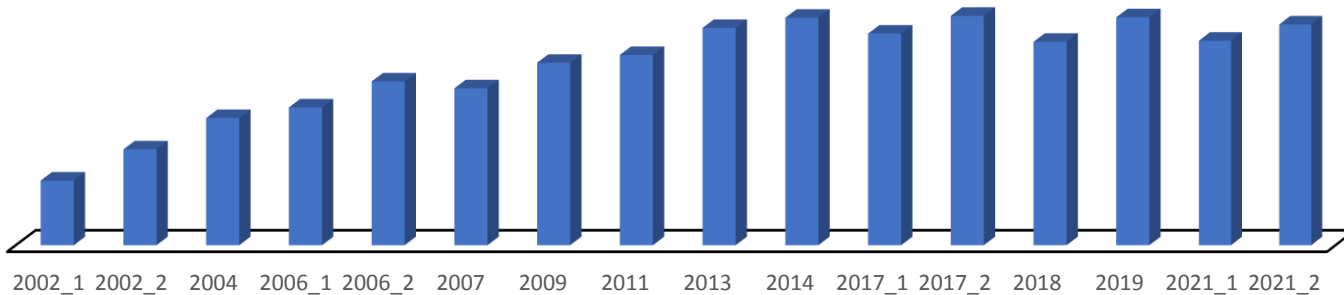
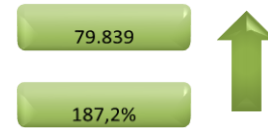





Orellana



**Aumento de electores
2002 - 2021**

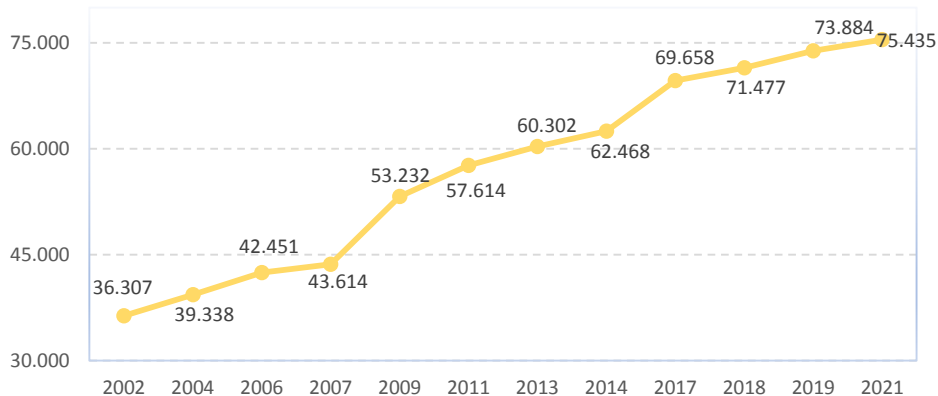


**Incremento participación
2002 - 2021**

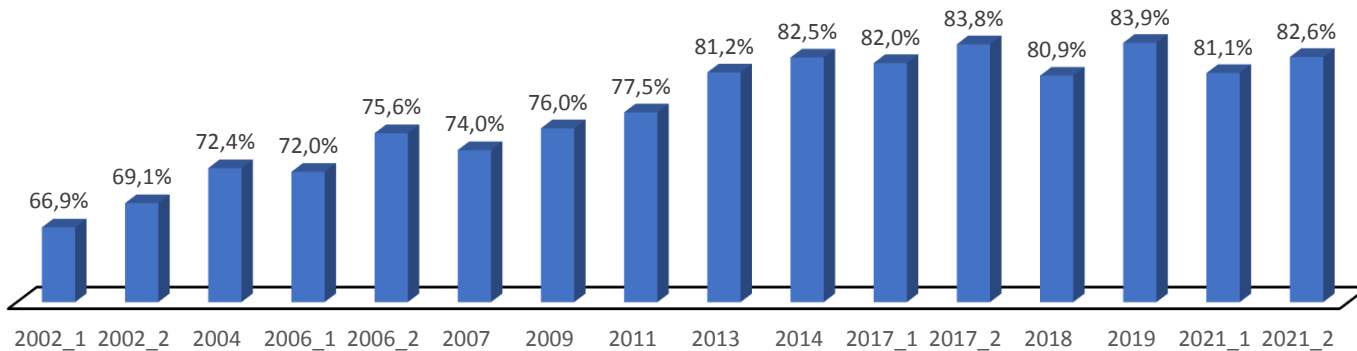
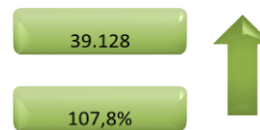




Pastaza



**Aumento de electores
2002 - 2021**

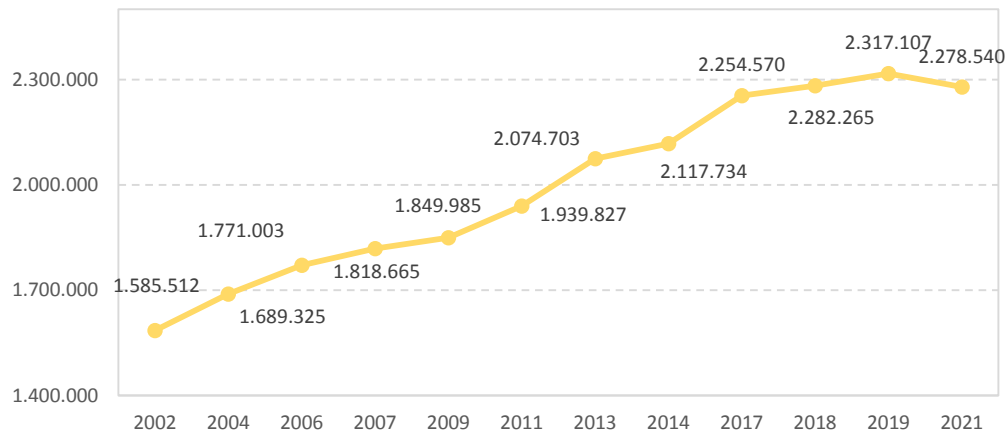


**Incremento participación
2002 - 2021**





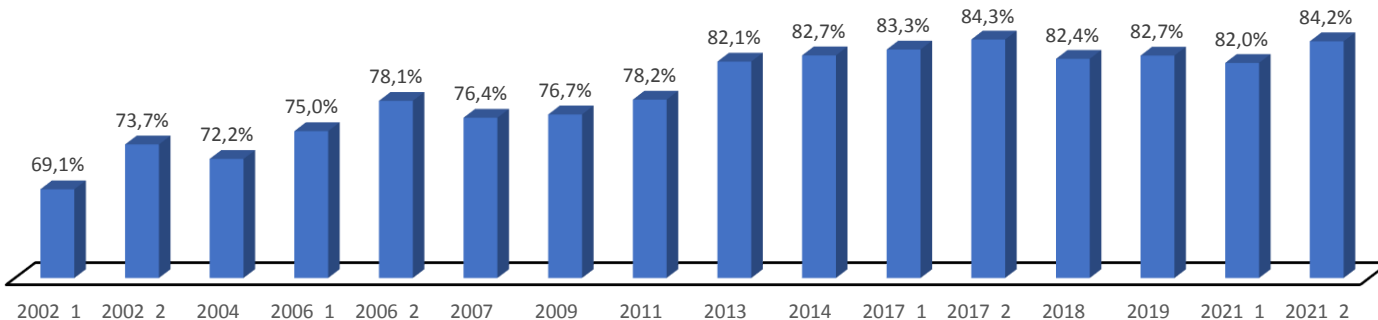
Pichincha



**Aumento de electores
2002 - 2021**

693.028

43,7%



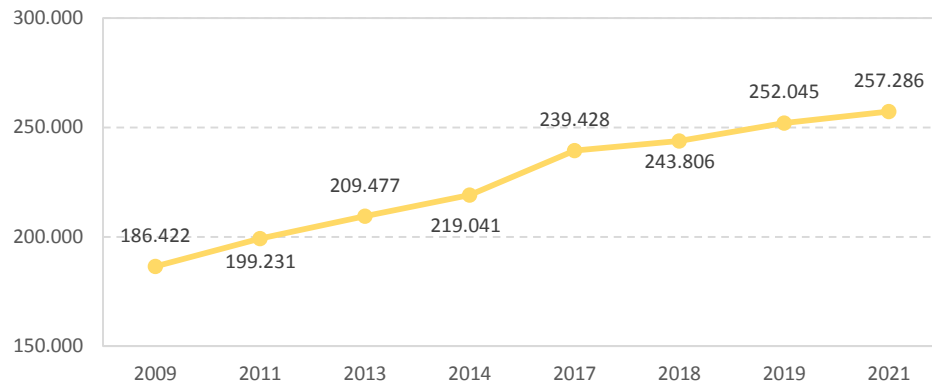
**Incremento participación
2002 - 2021**

15,1%

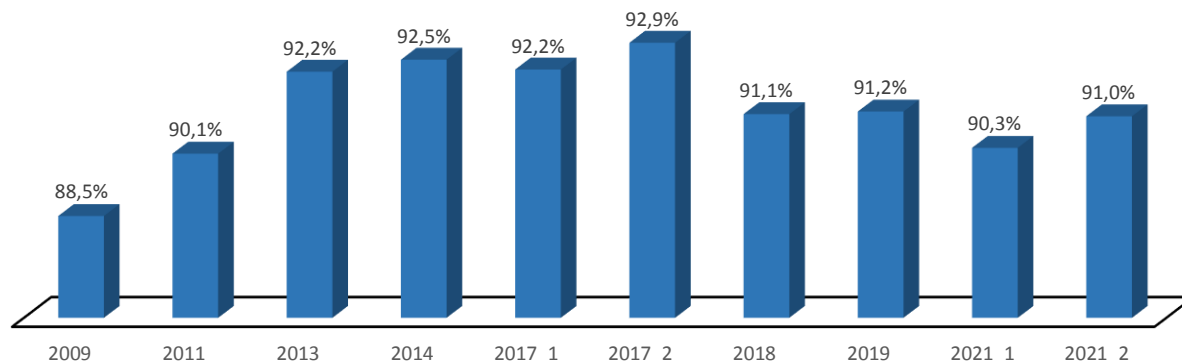
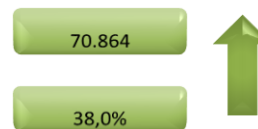




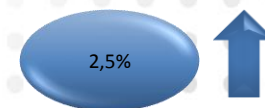
Santa Elena



**Aumento de electores
2002 - 2021**

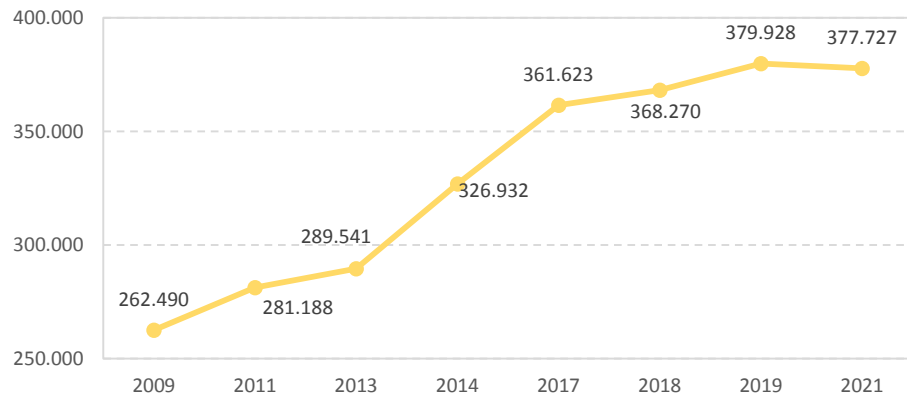


**Incremento participación
2009 - 2021**

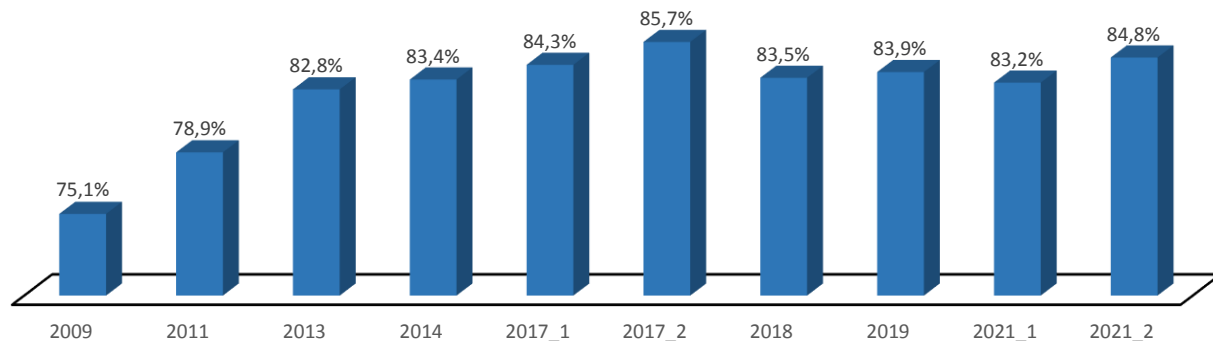
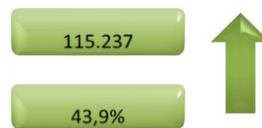





Santo Domingo de los Tsáchilas



**Aumento de electores
2002 - 2021**

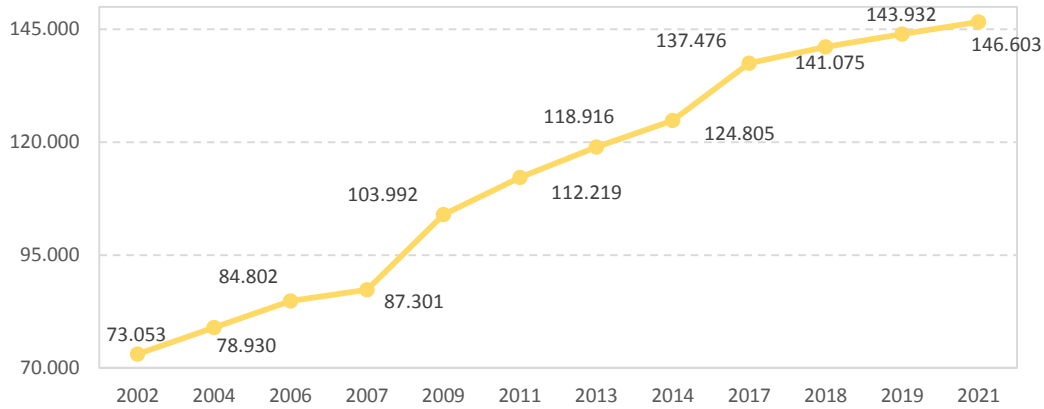


**Incremento participación
2009 - 2021**

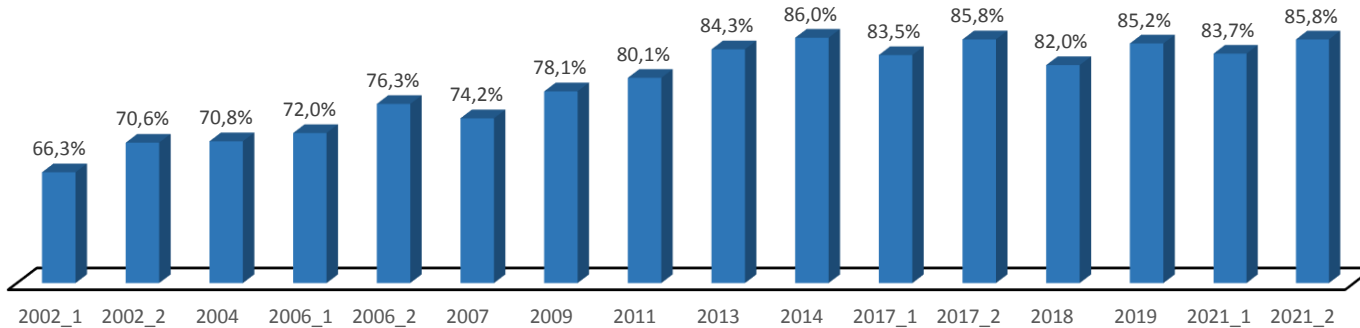





Sucumbíos



**Aumento de electores
2002 - 2021**

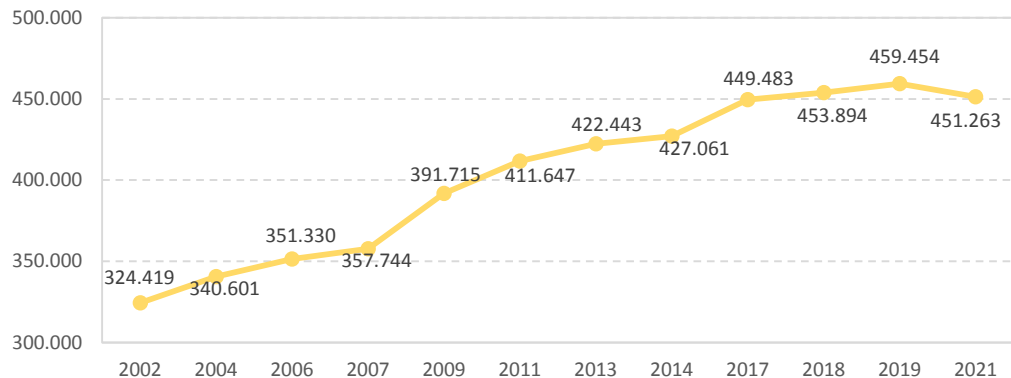


**Incremento participación
2002 - 2021**





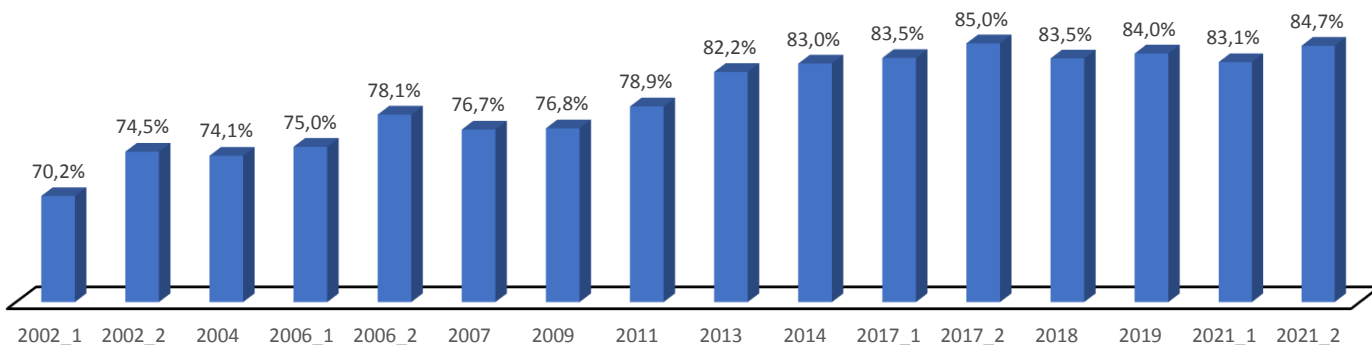
Tungurahua



**Aumento de electores
2002 - 2021**

126.844

39,1%



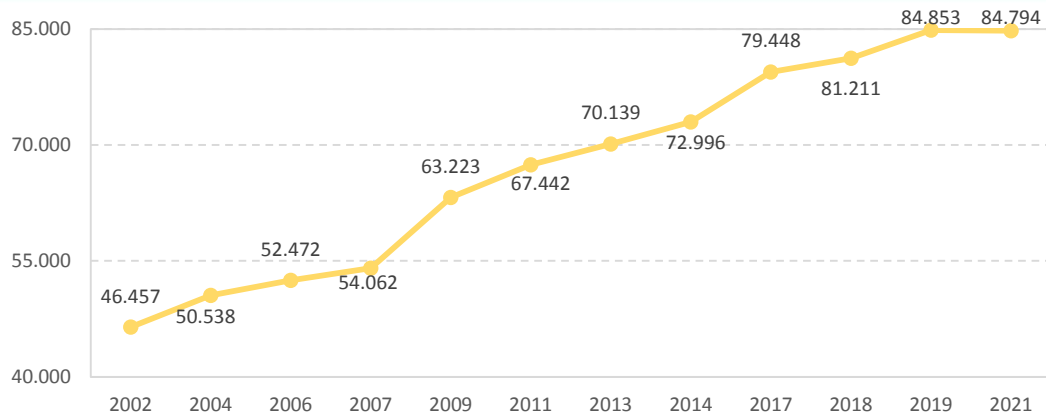
**Incremento participación
2002 - 2021**

14,5%

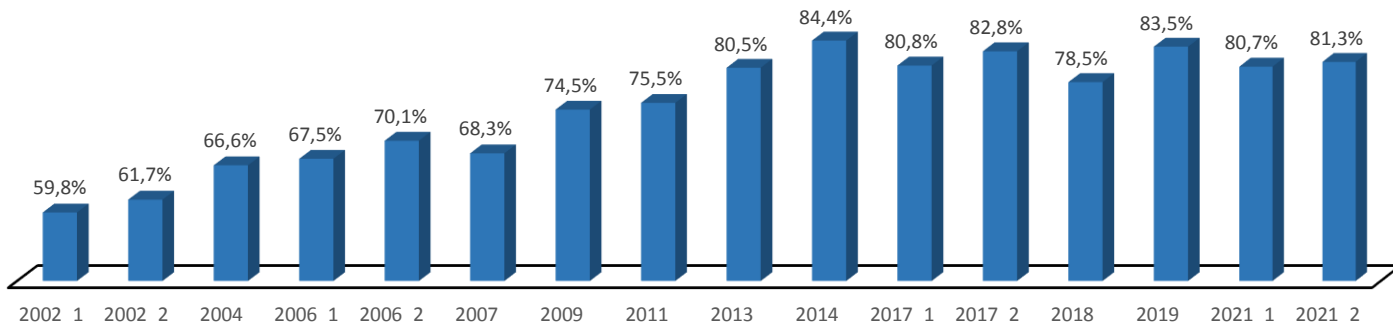
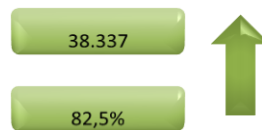




Zamora Chinchipe



**Aumento de electores
2002 - 2021**



**Incremento participación
2002 - 2021**

